

■井田山緑地

(中原区市民健康の森)

宝番号: No.01



- 僕の中で、中原区の「山」と言えば井田山
- 僕は、井田山でメダカを見つけたり、どんぐりを拾ったり、たくさんの自然を体験できたので、これからも残していきたいです

3つの探索方法で宝の場所を探せます！

中原区ガイドマップ



その1) 中原区ガイドマップで探す



中原区ガイドマップ
地図内”D9“ エリア
右側付近

その2) Googleマップで探す

HJ6Q+QW 川崎市×

※Googleマップ Plus Codeで検索します

その3) 緯度・経度で探す

緯度:	35.562933
経度:	139.663092
UTM座標:	54SUE78843630
住所:	日本、〒211-0022 神奈川県川崎市中原区荻宿2-5
標高:	7m

■ニヶ領用水

宝番号: No.02



- 江戸時代に農地へ水を引くため作られた歴史ある用水です
- 春になると、写真のように桜が咲き誇りますニヶ領用水を大切に残していきたいです

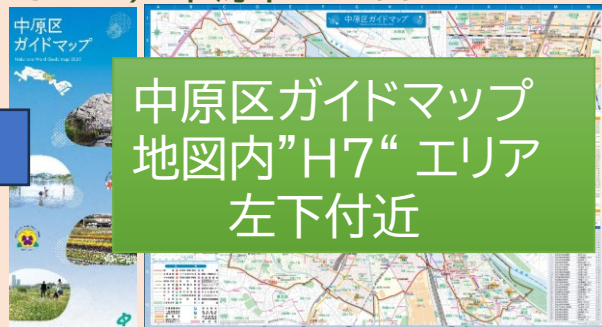
3つの探索方法で宝の場所を探せます！

中原区ガイドマップ

その1) 中原区ガイドマップで探す

その2) Googleマップで探す

その3) 緯度・経度で探す



中原区ガイドマップ
地図内”H7“ エリア
左下付近


HM95+RG 川崎市 ×

※Googleマップ Plus Codeで検索します

緯度:	35.567968
経度:	139.660233
UTM座標:	54SUE78593686
住所:	日本、〒211-0021 神奈川県川崎市中 原区木月住吉町3-4
標高:	8m

■ ザ・ライトハウス

宝番号: No.03



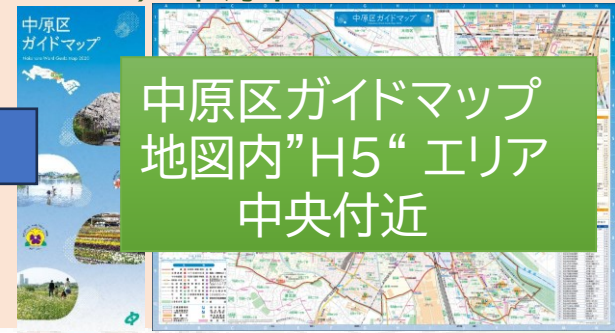
- 中原区にバスケットコートは少ないのですが、1番近くにあるコートがここです
- 大好きなバスケットでいつでもシュート練習ができるし、初対面の人でも一緒にバスケットができます

3つの探索方法で宝の場所を探せます！

中原区ガイドマップ
Nakahara Ward of Guide Map 2023



その1) 中原区ガイドマップで探す



中原区ガイドマップ
地図内”H5“エリア
中央付近

その2) Googleマップで探す

HMH6+37 川崎市×

※Googleマップ Plus Codeで検索します

その3) 緯度・経度で探す

緯度:	35.577766
経度:	139.66059
UTM座標:	54SUE78643794
住所:	日本、〒211-0005 神奈川県川崎市中 原区新丸子町
標高:	11m

■ 中原平和公園

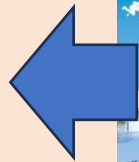
宝番号: No.04



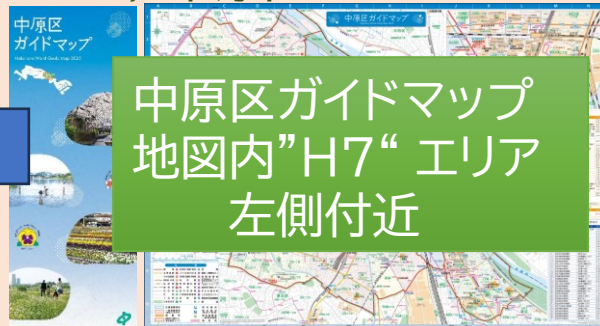
- 広い野原やグラウンドで子供から大人までみんなが楽しめます
- 園内には平和について学べる「川崎市平和館」もあるので、川崎大空襲を知りたくて通いました

3つの探索方法で宝の場所を探せます！

中原区ガイドマップ
Nakahara Ward of Guide Map 2023



その1) 中原区ガイドマップで探す



中原区ガイドマップ
地図内”H7“ エリア
左側付近

その2) Googleマップで探す

HM95+9F 川崎市×

※Googleマップ Plus Codeで検索します

その3) 緯度・経度で探す

緯度:	35.567851
経度:	139.658362
UTM座標:	54SUE78423685
住所:	日本、〒211-0021 神奈川県川崎市中原区木月住吉町33
標高:	8m

■ 等々力緑地

宝番号: No.05



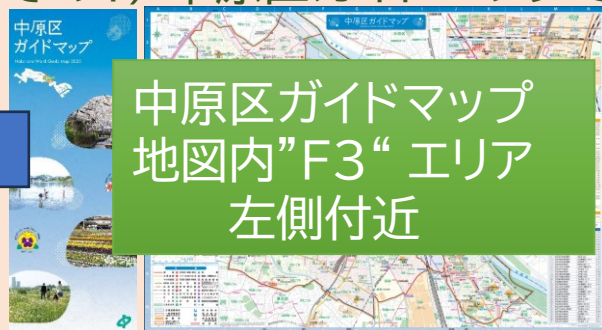
- 中原区最大級の緑地で、川崎フロンターレや川崎ブレイブサンダースの試合が行われています
- 僕はバスケットをやっているので、川崎ブレイブサンダースの試合がとにかく楽しみです

3つの探索方法で宝の場所を探せます！

中原区ガイドマップ
Nakahara Map of Guide Map 2023

その1) 中原区ガイドマップで探す その2) Googleマップで探す

その3) 緯度・経度で探す



中原区ガイドマップ
地図内”F3“エリア
左側付近

HMP2+M7 川崎市 ×

※Googleマップ Plus Codeで検索します

緯度:	35.587642
経度:	139.649736
UTM座標:	54SUE77673905
住所:	日本、〒211-0052 神奈川県川崎市中原区等々力1
標高:	6m

■ まきまきキッチン

宝番号: No.06



- 「フードロス」について何かできないかと考えていたときに出会いました
- お弁当はとっても美味しくて、楽しく遊べる素敵な子ども食堂です

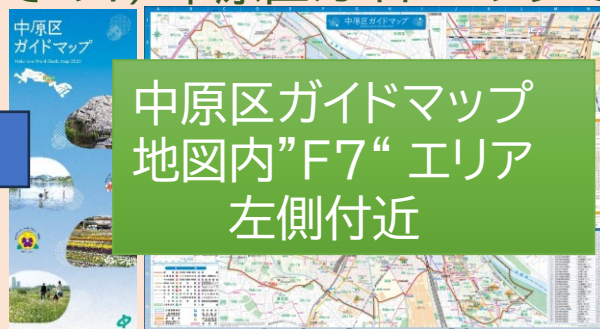
3つの探索方法で宝の場所を探せます！

中原区ガイドマップ

その1) 中原区ガイドマップで探す

その2) Googleマップで探す

その3) 緯度・経度で探す



中原区ガイドマップ
地図内”F7“ エリア
左側付近

HJ9X+97 川崎市 ×

※Googleマップ Plus Codeで検索します

緯度:	35.568169
経度:	139.648772
UTM座標:	54SUE77553689
住所:	日本、〒211-0033 神奈川県川崎市中 原区木月祇園町2
標高:	10m

■ むかいがわら子ども食堂じいーじいーず

宝番号: No.07



- 僕の祖父は遠くに住んでいて、なかなか会うことができませんが、祖父の家にきたみたいでほっとします。シェフが作るご飯はとっても美味しいです。

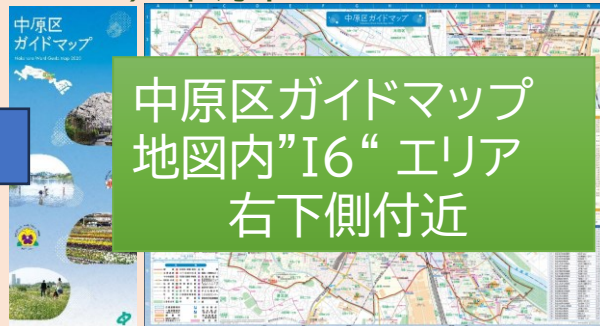
3つの探索方法で宝の場所を探せます！

中原区ガイドマップ

その1) 中原区ガイドマップで探す

その2) Googleマップで探す

その3) 緯度・経度で探す



中原区ガイドマップ
地図内”I6“エリア
右下側付近

HMF9+34 川崎市×

※Googleマップ Plus Codeで検索します

緯度:	35.572859
経度:	139.667892
UTM座標:	54SUE79293739
住所:	日本、〒211-0011 神奈川県川崎市中原区下沼部
標高:	10m

■ NEC玉川事業場公開空地

宝番号: No. 08

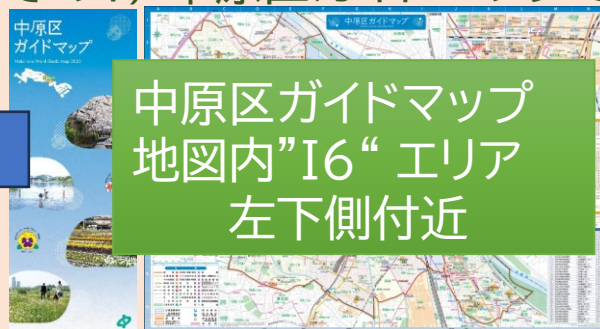
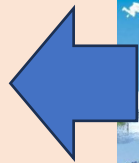


- 小さい頃から電車を見るために何度も何度も通いました
- 車がこなくて安全なのでバスケットの練習ができるところが好きです

3つの探索方法で宝の場所を探せます！

その1) 中原区ガイドマップで探す その2) Googleマップで探す

その3) 緯度・経度で探す



中原区ガイドマップ
地図内”I6“エリア
左下側付近

HMF8+3CQ 川崎市 ×

※Googleマップ Plus Codeで検索します

緯度:	35.572859
経度:	139.667892
UTM座標:	54SUE79293739
住所:	日本、〒211-0011 神奈川県川崎市中原区下沼部
標高:	10m

■ 多摩川の景色

宝番号: No.09



- 僕は2歳から小2まで河川敷でサッカーを習っていましたが、多摩川スピードウェイ跡地が特に好きでした
- 多摩川の風景は懐かしい思い出がよみがえる大切な場所です

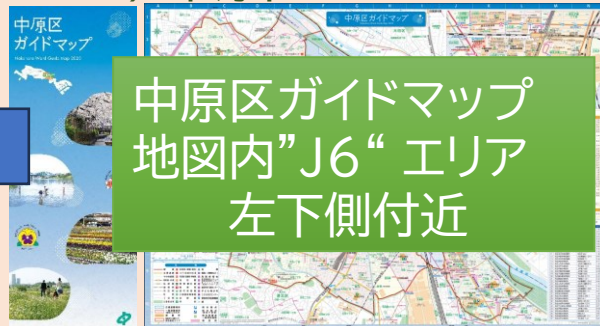
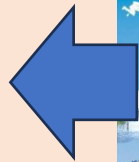
3つの探索方法で宝の場所を探せます！

中原区ガイドマップ

その1) 中原区ガイドマップで探す

その2) Googleマップで探す

その3) 緯度・経度で探す



中原区ガイドマップ
地図内”J6“エリア
左下側付近

HMGC+99 川崎市×

※Googleマップ Plus Codeで検索します

緯度:	35.575791
経度:	139.670788
UTM座標:	54SUE79563771
住所:	日本、〒211-0011 神奈川県川崎市中原区下沼部
標高:	5m

■ 御幸踏切の歩道橋

宝番号: No.10



- JR横須賀線、湘南新宿ライン、南武線が通過する全長約50mの長い踏切です
- 僕は電車が大好きなので、ここによく来ます手を振ると運転手さんが汽笛で合図してくれるのが嬉しいです

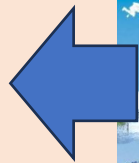
3つの探索方法で宝の場所を探せます！

中原区ガイドマップ

その1) 中原区ガイドマップで探す

その2) Googleマップで探す

その3) 緯度・経度で探す



中原区ガイドマップ
地図内”I9“エリア
左下側付近

HM69+H2 川崎市×

※Googleマップ Plus Codeで検索します

緯度:	35.569298
経度:	139.665231
UTM座標:	54SUE79053700
住所:	日本、〒211-0012 神奈川県川崎市中原区中丸子
標高:	8m

川崎市消防局中原消防署

宝番号: No.11



- 写真に写っている車両は、「アスタコ」という特別車両で、日本に2台しかない車両の一つが中原消防署にあります
- 僕は小さな頃から通っていて、時々消防自動車に乗せてもらいましたが、とっても嬉しかったです

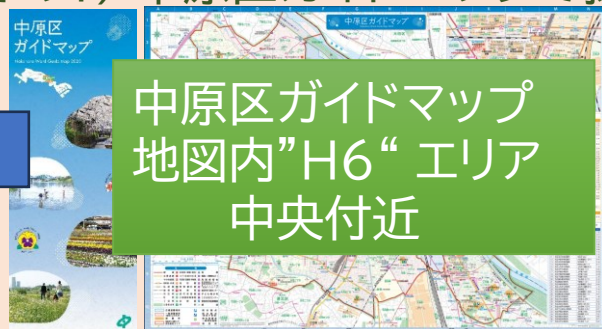
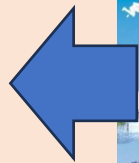
3つの探索方法で宝の場所を探せます！

中原区ガイドマップ
Nakahara Ward of Guide Map 2023

その1) 中原区ガイドマップで探す

その2) Googleマップで探す

その3) 緯度・経度で探す



中原区ガイドマップ
地図内”H6“ エリア
中央付近

HMF7+V2 川崎市×

※Googleマップ Plus Codeで検索します

緯度:	35.574517
経度:	139.662377
UTM座標:	54SUE78803758
住所:	日本、〒211-0004 神奈川県川崎市中 原区新丸子東3丁目
標高:	10m

■ グランツリー武蔵小杉

宝番号: No.12



- 買物をしたり遊んだり食事もし楽しめる憩いの場です
- 屋上庭園は日本最大級の広さで、遊具もあります

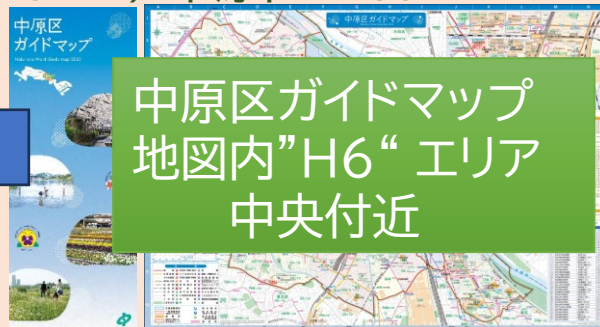
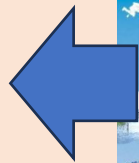
3つの探索方法で宝の場所を探せます！

中原区ガイドマップ

その1) 中原区ガイドマップで探す

その2) Googleマップで探す

その3) 緯度・経度で探す



中原区ガイドマップ
地図内”H6“エリア
中央付近

HMF6+G4 川崎市×

※Googleマップ Plus Codeで検索します

緯度:	35.573668
経度:	139.66047
UTM座標:	54SUE78623749
住所:	日本、〒211-0004 神奈川県川崎市中原区新丸子東3丁目
標高:	9m

■ 中丸子まるっこ公園

宝番号: No.13



- 家の近くにある公園でいろいろな遊具があり、鬼ごっこなどをして楽しんでいます
- セミやバッタ、カマキリなど昆虫もいます

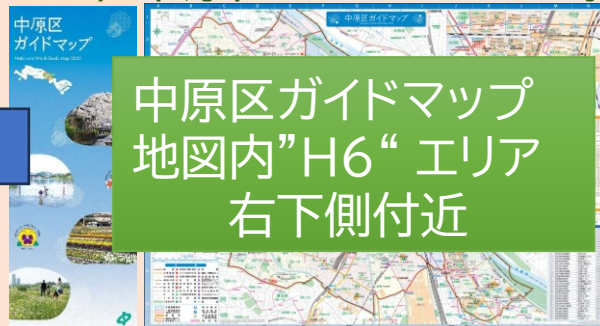
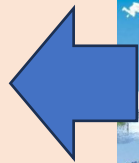
3つの探索方法で宝の場所を探せます！

中原区ガイドマップ

その1) 中原区ガイドマップで探す

その2) Googleマップで探す

その3) 緯度・経度で探す



中原区ガイドマップ
地図内”H6“ エリア
右下側付近

HMC7+85 川崎市×

※Googleマップ Plus Codeで検索します

緯度:	35.570751
経度:	139.662959
UTM座標:	54SUE78843716
住所:	日本、〒211-0012 神奈川県川崎市中原区中丸子
標高:	8m

■ 武蔵小杉東急スクエア 「展望デッキ」 宝番号: No.14

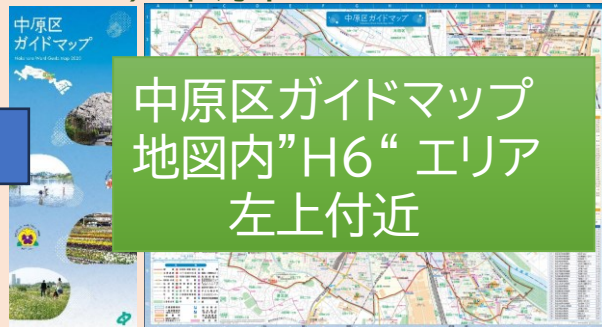
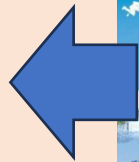


- 10種類以上の電車を眺めることができます
- 僕は東急電車のなかでは、「渋谷ヒカリエ号」が大好きです

3つの探索方法で宝の場所を探せます！

その1) 中原区ガイドマップで探す その2) Googleマップで探す

中原区ガイドマップ
Midori-ku Guide Map 2023



中原区ガイドマップ
地図内”H6“ エリア
左上付近

HMG5+9P 川崎市×

※Googleマップ Plus Codeで検索します

その3) 緯度・経度で探す

緯度:	35.575209
経度:	139.659306
UTM座標:	54SUE78523766
住所:	日本、〒211-0063 神奈川県川崎市中原区小杉町3丁目
標高:	11m

その4) 郵便番号で探す
「〒211-8619」

■ 武蔵小杉東急スクエア スクエアコミュニティガーデン

宝番号: No.15

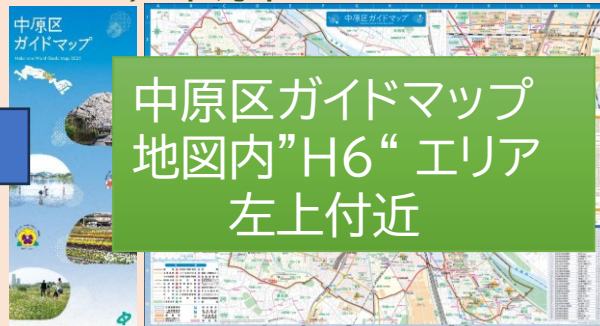
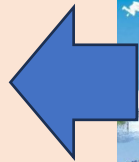


- 各家庭の生ごみを肥料にして有効に活用します
- 「LFCコンポスト」に生ごみを混ぜると肥料になります。次回は僕も参加したいです

3つの探索方法で宝の場所を探せます！

その1) 中原区ガイドマップで探す その2) Googleマップで探す

中原区ガイドマップ
Nishikubo Ward of Guide Map 2023



中原区ガイドマップ
地図内”H6“エリア
左上付近

HMG5+9P 川崎市×

※Googleマップ Plus Codeで検索します

その3) 緯度・経度で探す

緯度:	35.575209
経度:	139.659306
UTM座標:	54SUE78523766
住所:	日本、〒211-0063 神奈川県川崎市中原区小杉町3丁目
標高:	11m

その4) 郵便番号で探す
「〒211-8619」

■小杉御殿町公園

宝番号: No.16



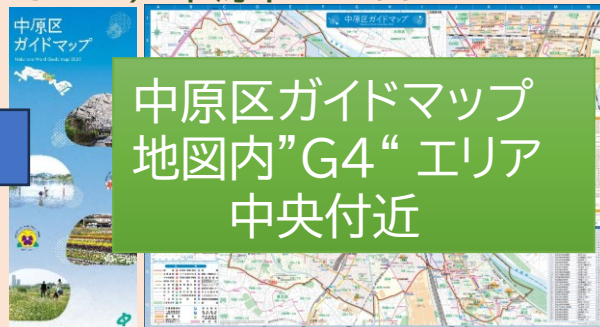
- 他の公園にはない「コンビネーション遊具」で遊ぶのが大好きです
- 春は満開の桜が綺麗です

3つの探索方法で宝の場所を探せます！

中原区ガイドマップ



その1) 中原区ガイドマップで探す



中原区ガイドマップ
地図内”G4“エリア
中央付近

その2) Googleマップで探す

HMJ3+76 川崎市×

※Googleマップ Plus Codeで検索します

その3) 緯度・経度で探す

緯度:	35.58073
経度:	139.65301
UTM座標:	54SUE77963828
住所:	日本、〒211-0068 神奈川県川崎市中 原区小杉御殿町2丁目
標高:	11m

■ 橘湯(たちばなゆ)

宝番号: No.17



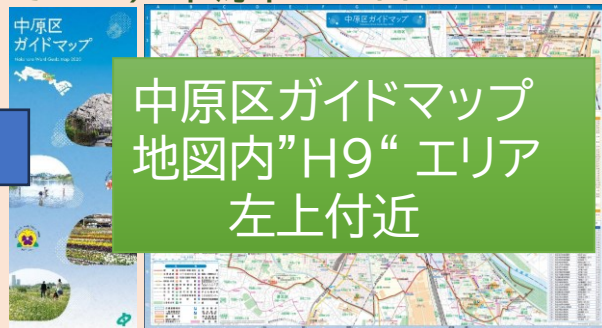
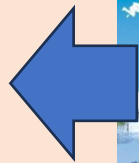
- お風呂の種類が多い(電気風呂おすすめ)
- 看板猫がいる
- おじさんたちが話しかけてくれる

3つの探索方法で宝の場所を探せます！

中原区ガイドマップ
Nakahara Ward of Guide Map 2023

その1) 中原区ガイドマップで探す その2) Googleマップで探す

その3) 緯度・経度で探す



中原区ガイドマップ
地図内”H9“ エリア
左上付近

HM67+Q3 川崎市×

※Googleマップ Plus Codeで検索します

緯度:	35.561974
経度:	139.662747
UTM座標:	54SUE78813619
住所:	日本、〒211-0022 神奈川県川崎市中 原区荻宿3 6
標高:	8m

■ 荻宿小学校

宝番号: No.18



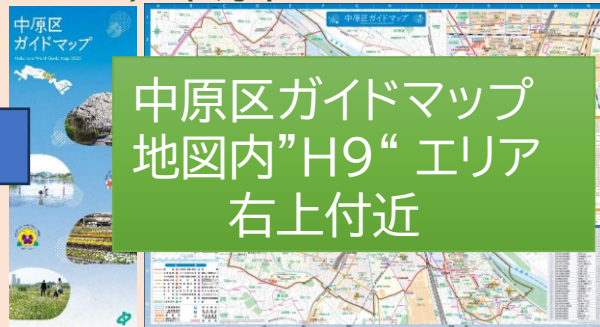
- エベレストJrという有名な遊具がある
- キャベツ畑がある
- 校庭が広い

3つの探索方法で宝の場所を探せます！

中原区ガイドマップ
Nishikawa Ward of Guide Map 2023



その1) 中原区ガイドマップで探す



中原区ガイドマップ
地図内”H9“ エリア
右上付近

その2) Googleマップで探す

HM67+X7 川崎市 ×

※Googleマップ Plus Codeで検索します

その3) 緯度・経度で探す

緯度:	35.562463
経度:	139.663134
UTM座標:	54SUE78853624
住所:	日本、〒211-0022 神奈川県川崎市中原区荻宿2-5
標高:	8m

■ 田中輪業の隣の100円自販機

宝番号: No.19



- とにかく安い
- たまにレアな商品がある
- 他の自販機よりも商品が多い

3つの探索方法で宝の場所を探せます！

中原区ガイドマップ

その1) 中原区ガイドマップで探す その2) Googleマップで探す

その3) 緯度・経度で探す



中原区ガイドマップ
地図内”I7“エリア
右上付近

HM87+CJ 川崎市×

※Googleマップ Plus Codeで検索します

緯度:	35.566
経度:	139.664108
UTM座標:	54SUE78943663
住所:	日本、〒211-0016 神奈川県川崎市中原区市ノ坪
標高:	8m

■ 焼肉苑 平間店

宝番号: No.20



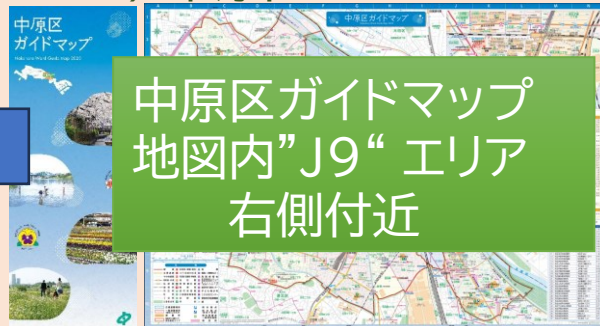
- ハラミが安いのにうまい
- リンゴシャーベットがおいしい
(リンゴの中身をくりぬいた中にシャーベットがはいついて全部食べられる)
- 国道409号線の途中にあるので行きやすい

3つの探索方法で宝の場所を探せます！

中原区ガイドマップ



その1) 中原区ガイドマップで探す



中原区ガイドマップ
地図内"J9" エリア
右側付近

その2) Googleマップで探す

HM6F+2X 川崎市×

※Googleマップ Plus Codeで検索します

その3) 緯度・経度で探す

緯度:	35.560018
経度:	139.674928
UTM座標:	54SUE79913596
住所:	日本、〒211-0013 神奈川県川崎市中原区上平間
標高:	7m

■ 西加瀬 こども文化センター 宝番号: No.21



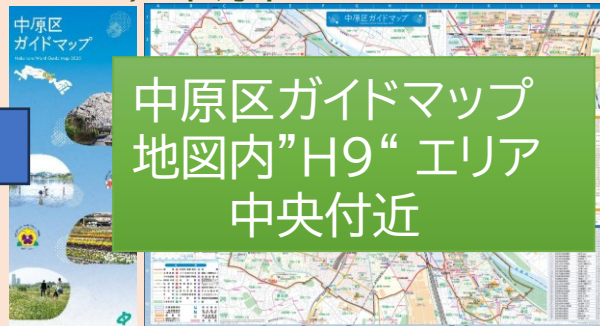
- 長い道にあるため交通にも便利
- 川崎市には同じ施設があるため遠い人でも行ける
- おもちゃが大量にある

3つの探索方法で宝の場所を探せます！

中原区ガイドマップ



その1) 中原区ガイドマップで探す その2) Googleマップで探す



中原区ガイドマップ
地図内”H9“ エリア
中央付近

HM66+P6 川崎市×

※Googleマップ Plus Codeで検索します

その3) 緯度・経度で探す

緯度:	35.561669
経度:	139.660626
UTM座標:	54SUE78623616
住所:	日本、〒211-0024 神奈川県川崎市中原区西加瀬10
標高:	8m

■ とこやさん爽(床屋)

宝番号: No.22



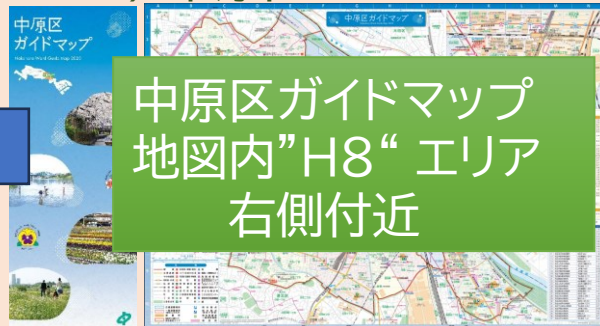
- 漫画がたくさんある
- ソファの座り心地が抜群
- 子どもはカット後にお駄賃の120円がもらえる

3つの探索方法で宝の場所を探せます！

中原区ガイドマップ



その1) 中原区ガイドマップで探す



中原区ガイドマップ
地図内”H8“エリア
右側付近

その2) Googleマップで探す

HM77+P2 川崎市×

※Googleマップ Plus Codeで検索します

その3) 緯度・経度で探す

緯度:	35.5642
経度:	139.662557
UTM座標:	54SUE78803644
住所:	日本、〒211-0022 神奈川県川崎市中原区荻宿1-7
標高:	8m

■ 市ノ坪跨線橋

宝番号: No.23

- 天気がいい日には東京タワー、スカイツリー
富士山が見える
- 登坂がいい運動になる
- 上り坂がきつい人には階段もある

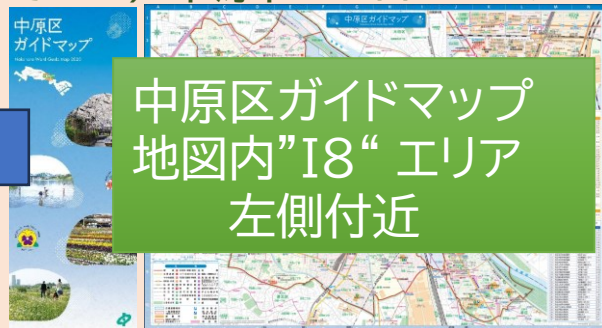


3つの探索方法で宝の場所を探せます！

中原区ガイドマップ
Nishikawa Ward of Greater Tokyo 2023



その1) 中原区ガイドマップで探す



中原区ガイドマップ
地図内”I8“エリア
左側付近

その2) Googleマップで探
す

HM78+MM 川崎市 ×

※Googleマップ Plus Codeで検索します

その3) 緯度・経度で探す

緯度:	35.56448
経度:	139.666328
UTM座標:	54SUE79143646
住所:	日本、〒211-0016 神奈川県川崎市中 原区市ノ坪
標高:	9m

■ 今井湯

宝番号: No.24



- 最近リニューアルされて綺麗
- サウナが綺麗で水風呂が絶妙
- サウナ室が広い

3つの探索方法で宝の場所を探せます！

中原区ガイドマップ
Nishikubo Ward of Greater Tokyo 2023

その1) 中原区ガイドマップで探す その2) Googleマップで探す

その3) 緯度・経度で探す



中原区ガイドマップ
地図内”G7”エリア
左側付近

HM94+W4 川崎市×

※Googleマップ Plus Codeで検索します

緯度:	35.569745
経度:	139.655415
UTM座標:	54SUE78163706
住所:	日本、〒211-0064 神奈川県川崎市中原区今井南町3-4
標高:	10m

■ 道広場

宝番号: No.25

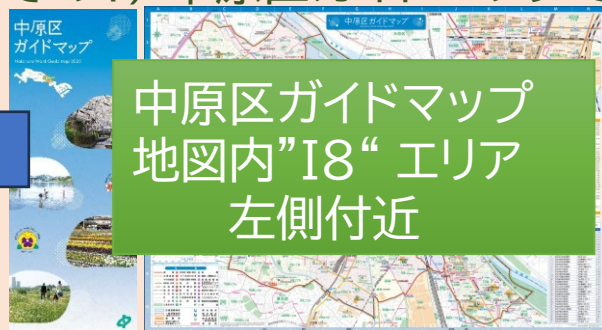


- ほぼ車が通らない
- 謎に広い未知の道路
- 小学生の遊び場所

3つの探索方法で宝の場所を探せます!

その1) 中原区ガイドマップで探す その2) Googleマップで探す

その3) 緯度・経度で探す



中原区ガイドマップ
地図内”I8“エリア
左側付近

HM78+99F 川崎市×

※Googleマップ Plus Codeで検索します

緯度:	35.563101
経度:	139.666071
UTM座標:	54SUE79113631
住所:	日本、〒211-0016 神奈川県川崎市中原区市ノ坪
標高:	8m

■ 平間の駄菓子屋

宝番号: No.26



- 開店が不定期なので宝くじ感がある
- 安いドリンクが売っている
- 商品が買い物しやすい配置

3つの探索方法で宝の場所を探せます！

中原区ガイドマップ

その1) 中原区ガイドマップで探す

その2) Googleマップで探す

その3) 緯度・経度で探す



HM6F+4F 川崎市 ×

※Googleマップ Plus Codeで検索します

緯度:	35.560343
経度:	139.67371
UTM座標:	54SUE79803600
住所:	日本、〒211-0013 神奈川県川崎市中原区上平間
標高:	9m